

FIJACIÓN DEL CARÁCTER DE ORDENACIÓN ESTRUCTURAL (E) O FORMORIZADA (F) DE LAS DETERMINACIONES

CLASIFICACIÓN DEL SUELO





1. SÚr: SUELO URBANO

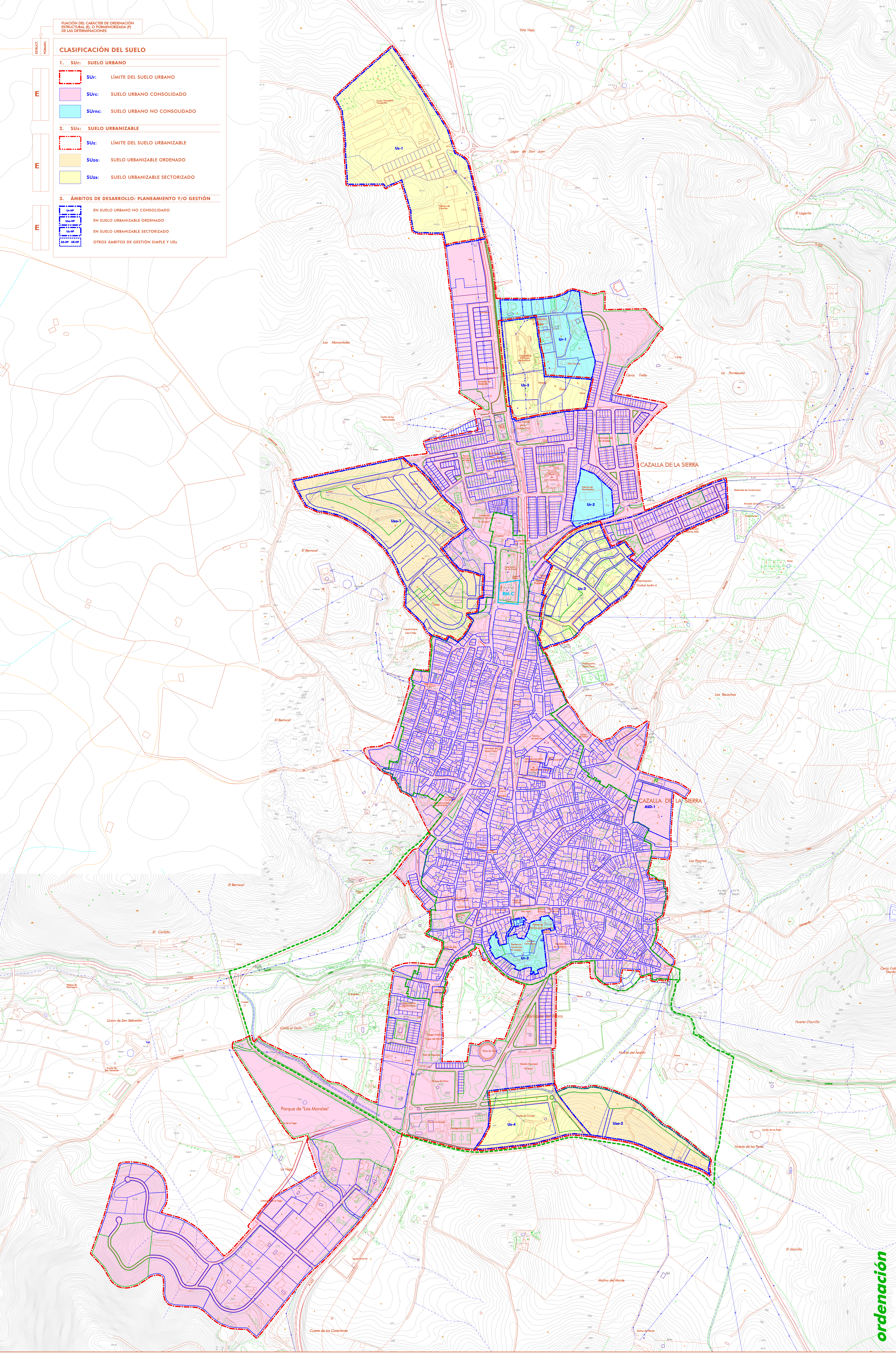
-  SÚr: LÍMITE DEL SUELO URBANO
-  SÚrc: SUELO URBANO CONSOLIDADO
-  SÚrc: SUELO URBANO NO CONSOLIDADO

2. SÚz: SUELO URBANIZABLE

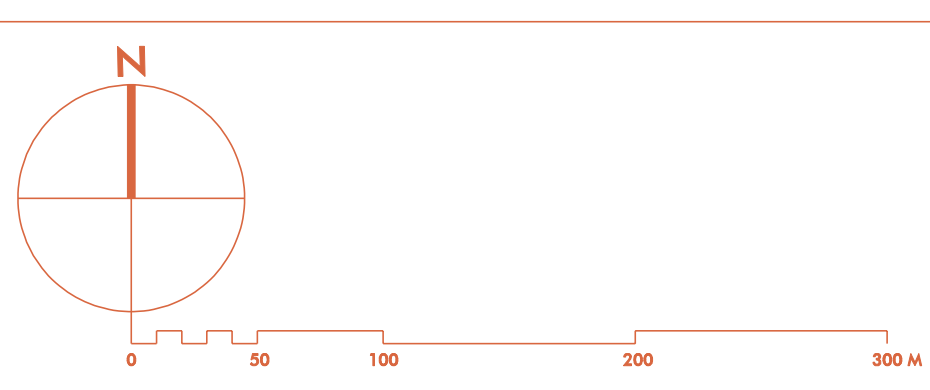
-  SÚz: LÍMITE DEL SUELO URBANIZABLE
-  SÚzo: SUELO URBANIZABLE ORDENADO
-  SÚzs: SUELO URBANIZABLE SECTORIZADO

3. ÁMBITOS DE DESARROLLO: PLANEAMIENTO Y/O GESTIÓN




-  EN SUELO URBANO NO CONSOLIDADO
-  EN SUELO URBANIZABLE ORDENADO
-  EN SUELO URBANIZABLE SECTORIZADO
-  OTROS ÁMBITOS DE GESTIÓN SIMPLE Y UEL



ordenación



DATOS ADICIONALES DEL PLANO

-  LÍMITE DEL BIC CONJUNTO HISTÓRICO DECLARADO
-  LÍMITE DEL ENTORNO DE PROTECCIÓN DEL BIC
-  PLAN DE PREVENCIÓN DE AVENIDAS E INUNDACIONES (Decreto 189/2002)
- Punto de riesgo "C" en el Paso del Carmen

DOCUMENTO PARA APROBACIÓN DERIVADA
FECHA DE REDACCIÓN: NOV 2009

TRANSMICIÓN:
REVISIÓN: REVISOR: RUCIA 25-06-2009
APROBACIÓN AJUNTAMIENTO:
REDACCIÓN:

ALFREDO LINAES AGÜERA / ARQUITECTO



AYUNTAMIENTO DE CAZALLA DE LA SIERRA

PGOU. ADAPTACIÓN PARCIAL A LA LOU DE LAS NORMAS SUBSIDIARIAS DE PLANEAMIENTO MUNICIPAL

PGOU

PLANOS DE ORDENACIÓN

NÚCLEO URBANO

CLASIFICACIÓN DE SUELO O.3

ESCALA: 1:25.000